



Arrangør: PI-København, Orienteringsafdelingen
Dansk Politiidrætsforbund

KØBENHAVNER CUP

3. AFDELING


24. maj 2022



VELKOMMEN TIL 3. ETAPE AF KØBENHAVNER CUP 2022

For nogen tid siden var jeg til politiløb i Svaninge Bjerge ved Faaborg. Her overraskede banelæggeren Kurt Petersen med meget korte stræk på de første 5-6 poster. Grundet det bakkede terræn, fik man ikke noget flow i løbet, men i stedet følte man, at man kravlede fra post til post. Nogle dage efter løb jeg et tekniskløb i Store Dyrehave. Her havde banelæggeren lavet et stræk til første-posten på hele 1600 meter, og efter kort tid kom man ind i en løbrytme med kortlæsning osv. Forskellige måder at lave gode baner og med krav til os løbere. Det er jo bane læggersens fornemmeste opgave at prøve at udnytte skovens terræn til at skabe udfordringer for os.

Ved 3 etape af Københavner cuppen, skal I ud i en mindre skov, Egebæksvang, som vi sjældent har været i. Nu er det jo så spændende hvilke elementer Henrik og Christopher har valgt at lægge ind på deres baner. Blicher det korte stræk, med vekslende løbsretninger, eller får man i starten et langt stræk? Det vides ikke, men de fleste vil sikkert komme godt rundt i skoven, hvor man flere gange vil krydse sine egne spor. Skoven er ikke større end at strækket til post 1 i Store Dyrehave, lige kan være på kortet.



Med dette løb, slutter vores forårssæson, og I opfordres allerede nu til at planlægge deltagelsen i efterårets mange løb. PI-København inviterer den 30. august til Pokalløbet, formentlig i Uggeløse Skov. Den 20-22 september inviterer vi til De Danske Politimesterskaber, hvor vi kan byde på baner i Ulvshale skov, Sprint i Vordingborg By, samt orienteringsmesterskab i Klinteskov. I sidstnævnte har jeg fornøjelsen at lave banerne til jer.

Sæt allerede nu kryds i kalenderen, husk at sikre jer fri. Også til de andre af efterårets løb. Det bliver en fantastisk efterårssæson.

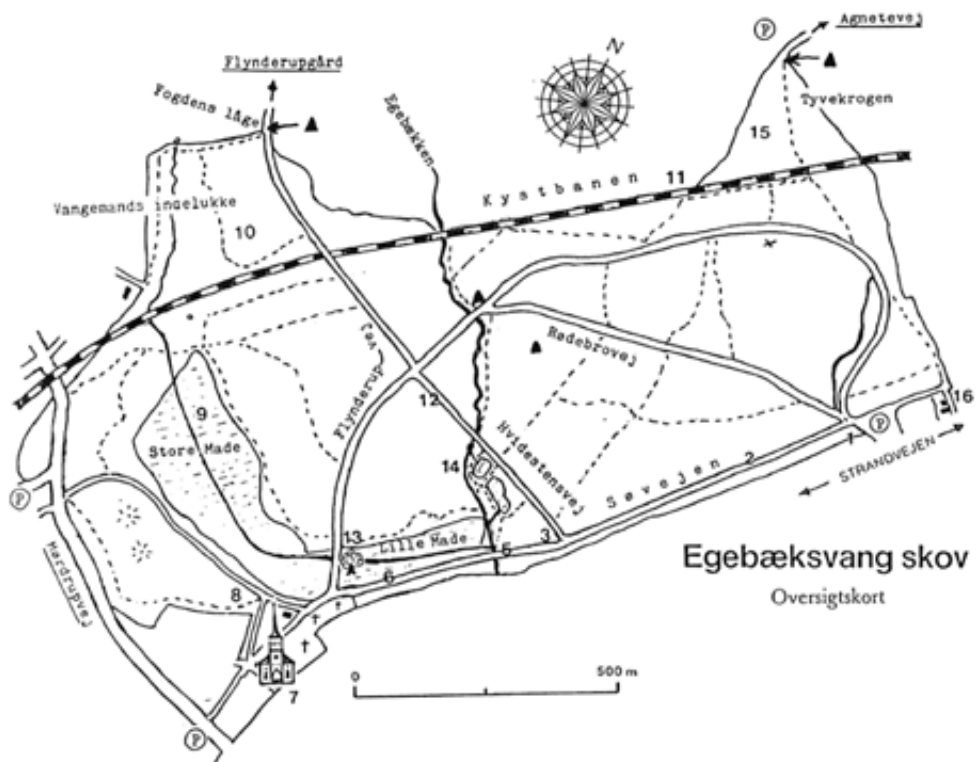
Godt løb i dag.



*Peter Sørensen
Stævneleder*

EGEBÆKSVANG

MED TILLADELSE GENGIVET FRA HELSINGØR LEKSIKON



Esrum Kloster erhvervede i tiden 1200-1500 talrige gårde og landsbyer i Nordsjælland, herunder Borup, Busserup, Flynderup og Lokkerup. De omliggende skove fungerede som overdrev for byerne og var derfor også til rådighed for klosteret. Et minde om denne tid er navnet på ejerlavet Klostervangen mellem Borup og Flynderup. Efter reformationen overgik gårde og arealer til at blive dele af det nordsjællandske krongods. Ved oprettelsen i 1715 af Kronborg Rytterdistrikt blev en del af skoven ved Egebækken udlagt til stuteri- og høvang og indhegnet med risgærder. Vangen omfattede kun den del af arealet,

der ligger mellem Store Egebæksmose og det nuværende stengærde ved Dalsborgs Jorder og mellem sydøstsiden af skoven og Flynderupgaards Jorder, i alt ca. 78 ha.

I forbindelse med anlægget af Kystbanen afstod skovvæsenet i 1895 ca. 3 ha af skovens vestside og i 1910 yderligere 0,25 ha til udvidelse af "Espergjærde Holdeplads". Et mindre areal blev afstået i 1922 i forbindelse med anlægget af dobbeltspor på Kystbanen. Til gengæld fik skovvæsenet overdraget ca. 1,7 ha af Klostervangen nu Flynderupgaard mellem jernbanen og skoven. 1936 afstod

skovvæsenet yderligere 0,34 ha, som var resten af tjenestestedet øst for Søvejen. På grund af et øget behov for kirkegårdsareal solgte skovvæsenet i 1951 0,43 ha af et sletteareal umiddelbart nord for den eksisterende kirkegård. Arealet blev udstykket den 7. oktober 1950 og solgt den 9. februar 1951. Ved ekspropriationsbeslutning af 7. august 1959 afstod skovvæsenet ca. 0,4 ha af skovens sydvestlige del til forlægning og udvidelse af Mørdrupvej.

FORTIDSMINDER

Rester af 3 dæmninger og bassiner

Også kaldet holdedamme, og som stammer fra tidlige vandmøller i Egebæksrenden, er tydeligt markeret i terrænet med ca. 100 m indbyrdes afstand. Man har udnyttet Egebækkens stærke fald i den vestlige del af skoven for at opnå god vandkraft. Anlæggene er opmålt i 1953 af arkitekt Per Christiansen Espergærde. Møllerne har antagelig været i funktion i tidlig middelalder.

En gammel brolægning

Som stammer fra befæstelse eller reparation af den oprindelige strandvej, den nuværende Søvej i skoven, er frilagte på en strækning af 75 m.

Egebæksbro

Stenkisten findes i Egebækkens løb under Søvejen. Den er fredet i medfør af naturbeskyttelsesloven af 1992.

Gaardsletten

Den ligger midt i skoven på et areal på ca. 1,1 ha. På stedet er fundet kampestensbrolægning, murværk af munkesten, firkantede gulvfliser og fliser med dekoration, formentlig

fra en kamin. Udgravning er påbegyndt i 1911 og fortsat i 1949 af førnævnte arkitekt sammen med Kaj Tjellesen. Bebyggelsen menes at stamme fra 1500- eller 1600-tallet. Det opgravede, der efter opmåling er blevet tildækket, ligger tværs over Hvidestensvej, der fører ned til Grundlovsstenen ved Søvejen.

Grundlovsstenen

Tidligere også benævnt Hvide Sten (den helige sten) og Haabets Sten, er fundet i skoven og rejst i 1842 som et udtryk for håb om en fri forfatning efter provincialstændernes indførelse i henhold til kgl. anordning af 28. maj 1831. Stenen er et minde om de politiske folkemøder i Egebæksvang i tiden 1841-1855. I stenen er indhugget: 5. JUNI 1849, da den tidligere 28. Maj Fest blev flyttet til 5. juni. Grundlovsfester blev afholdt her den 5. juni fra 1852-1855 og er senere med større og mindre held søgt genoplivet. Grundlovsstenen er omgivet af 8 mindre sten og 4 små støttesten. På en af de mellemstore sten findes indhugget 5 skålmærker, formentlig fra yngre stenalder eller bronzealder.

SEVÆRDIGHEDER

Lokkerenden

Skoven er her præget af Lokkerens Rende i nord, Egebæksrenden i midten med de to småsøer Salamandersøerne ved Egebækken, Store og Lille Egebæks Mose (tidligere fjord),

Tobjerg Bakke

Ligger mod syd og følger den sydøstvendte skrænt, der løber oven for og parallelt med Søvejen.

De fredede træer

Træerne nord for Egebæksvang Kirke blev



fredet den 1. juli 1930 af Fredningsnævnet for Frederiksborg Amt og omfattede 12 ege, 1 bøg (Tolvstammeren) og 1 birk. Stormskade og råddannelse har ført til, at der nu kun står 8 ege og 1 bøg med 4 stammer tilbage.

Raagebakken

Ligger ovenfor Lokkeruphus, hvor der er udsigt ud over Øresund og den nedlagte stejle- og brændeplads på stranden ud for Egebæksvang Kirke.

BYGNINGER

Lokkeruphus

Ligger Strandvejen 248, opkaldt efter landsbyen Lokkerup eller Lokkerød, der ikke findes mere. Huset ligger ved Lokkerupporten i skovens nordøstlige hjørne og har været hegnsmandshus allerede i stutterivangens tid, måske endda før. Den nuværende bolig er opført eller hovedindsat i 1831. Den har været tjenestested for en skovløber indtil 1992 og er nu udlejet til anden skovfunktionær.

Vangemandshus

Strandvejen 338, er opført 1937 til erstatning for skovløberstedet Espergærdehus, indtil 1794 kaldet Egebecks Huus, der lå på den sydligste del af den nuværende kirkegård og med hele kirkegårdsarealet som tjenestejord for skovløberen.

Egebæksvang Kirke

Egebæksvang Kirke blev opført efter tegninger af arkitekt Ludvig Knudsen i 1896-97 og indviet den 8. august 1897. Til erstatning for den afståede del af tjenestejorden, fik skovløberen rådighed over et tilsvarende areal af Store Egebæks Mose, dengang kaldet Store Made.

Litteratur

Erik Gøbel:

*Egebæksvang (Helsingør Kommuner
Museer. Årbog, 1987. S. 5-50)*

G. Bergsten.

Skovene omkring Helsingør. 1999

FRILUFTSRÅDET

SAKSET MED TILLADELSE FRA FRILUFTS RÅDETS HJEMMESIDE



NYHED

SØG TILSKUD TIL DIN IDÉ: 50 MILLIONER KRONER TIL FRILUFTSPROJEKTER 23. MARTS 2022



HAR DU EN GOD IDÉ TIL ET PROJEKT, DER SKABER BEDRE FYSISKE RAMMER FOR FRILUFTSLIV, NYE MULIGHEDER FOR VANDFRILUFTSLIV ELLER SOM UDVIKLER BØRN OG UNGES FRILUFTSLIV, SÅ SØG OM TILSKUD FRA UDLODNINGSMIDLER TIL FRILUFTSLIV. NÆSTE FRIST FOR ANSØGNINGER ER 1. JUNI 2022.

Friluftsrådet uddeler i alt 50 millioner kroner fra Udlokningsmidler til Friluftsliv til projekter, som skaber bedre muligheder for friluftsliv og naturforståelse. Der bliver givet tilskud til projekter inden for tre temaer: Fysiske rammer for friluftsliv, vandfriluftsliv og børn og unges friluftsliv.

Friluftsrådet støtter lokale initiativer med tilskud fra 20.000 kr. og større udviklingsprojekter med tilskud fra 200.000 kr.

Der er ansøgningsfrist d. 1. juni 2022 og 15. september 2022.

"Vi er rigtig glade for, at vi med Udlodningsmidler til Friluftsliv kan være med til at skabe bedre muligheder for friluftsliv for alle. Friluftsliv er populært som aldrig før, så der er et kæmpe potentiale for at udvikle mulighederne

for friluftsliv, både til lands og til vands – for store og for små. Vi håber, at vi får mulighed for at støtte en masse gode projekter over hele landet," siger Winni Grosbøll, direktør for Friluftsrådet.

TRE TEMAER FOR PROJEKTER

Du kan søge om tilskud til projekter inden for tre temaer:

- Fysiske rammer for friluftsliv: Du kan søge tilskud til projekter, der skaber bedre fysiske rammer for friluftsliv, så flere kommer ud og oplever naturen. Det kan for eksempel være shelterpladser, bålhytter, fugletårne eller faciliteter, der imødekommer personer med handicap eller andre særlige behov. Det kan også være friluftsudstyr til udlån, stier og andre fysiske tiltag, som forbedrer adgangen til naturområder.
- Vandfriluftsliv: Du kan søge tilskud til projekter, der skaber bedre muligheder for at dyrke friluftsliv på og ved vandet. Det kan for eksempel være faciliteter, som understøtter friluftsliv eller skaber bedre adgang til vandet. Det kan også være udstyr til vandaktiviteter eller formidling af naturen under vandoverfladen.
- Børn og unges friluftsliv: Du kan søge tilskud til projekter, der fremmer børn og unges friluftsliv eller øger deres naturforståelse. Det kan eksempelvis være etablering af skolehaver, udstyr og faciliteter som understøtter friluftsliv og naturforståelse, eller lokale læringsforløb der gør det nemmere at flytte undervisningen ud i det fri.

FÅ SPARRING PÅ DIN IDÉ

Er du i tvivl, om din projektidé falder inden for puljens formål, er du altid velkommen til at ringe eller skrive til Friluftsrådet. Friluftsrådet hjælper gerne med gode råd og sparring.

"Det er vigtigt for os, at det er nemt at søge, så man må endelig kontakte os, hvis man vil høre mere om mulighederne for at søge

tilskud, hvis man har brug for et godt råd til ansøgningen eller ønsker sparring på sin projektidé. Vi ligger inde med en stor viden om friluftsliv, og den deler vi hjertens gerne ud af," lyder det fra Winni Grosbøll.

Kontakt Friluftsrådets puljeadministration på tlf. 33 79 00 79 (tast 2) eller mail: tilskud@friluftsradet.dk

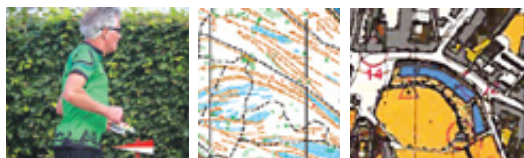
DANSKE POLITIMESTERSKABER I ORIENTERINGSLØB OG SPRINT

20.-22. SEPTEMBER 2022




Det er allerede nu at du skal planlægge din deltagelse i politimesterskaberne i september. Du kunne for eksempel aftale med dine kollegaer, at i år, skal I hver især få en kollega med. Politimesterskaberne er mere end bare et orienteringsløb, det er også et par dage i socialt selskab, hvor der er tid til at slappe af og møde kollegaer fra hele landet.

Men selvfølgelig skal der også løbes orienteringsløb. Anne Fonnesbech er banelægger til prologen, som skal løbes i Ulvshale. Der er formentlig ikke mange af jer, som har prøvet at løbe i den skov.



Sprinten vil også foregå i et område, som formentlig er nyt for mange af jer. Her vil I få glæde af Torkil Hansen som banelægger i Vordingborg by.

Det traditionelle orienteringsløb foregår i den østlige del af Klinteskoven, og har Peter Sørensen som banelægger. Hvis man tidligere har været løbende gæst i denne skov, så vil man vide, at her kan man få pulsen op.



Så derfor skal du selvfølgelig med til mesterskaberne i september.

Se indbydelsen på:

<http://piorientering.dk/>





Udgiver: Dansk Politidrætsforbund
Politigården, Københavns Vestegns Politi
Birkelundsvej 2 • 2620 Albertslund
Tlf. 2294 9182 • Mail: info@politisport.dk

Grafisk produktion og tryk: FL Tryk

Annonceekspedition: Politidræt
Agerbakken 21 • 8362 Hørning
Tlf. 8793 3786 • Mail: info@politiinfo.dk

SE UDGIVELSEN ONLINE

