

Arrangør: Orienteringsafdelingen, PI-København  
Dansk Politiidrætsforbund



# KBH. CUP - 1. afd.

18. august 2020



1920 12. JANUAR 2020

# VELKOMMEN

---



Velkommen til første afdeling af Københavner Cup 2020 og til det første stævne i et presset løbsprogram her i efteråret. Her i skrivende stund er alt endnu ikke på plads, idet der fra hallen ikke er givet grønt lys for badning i hallen, men vi satser på, at det kommer på plads. PI København kan i år fejre 100-års jubilæum, og det er faktisk en del år at have på bagen, når man lige giver det en tanke. I anledningen af jubilæet havde PI København en plan om at samle en række forskellige af foreningens idrætsgrene til et samlet stævne, men det satte Corona en stopper for. Det var imidlertid heller ikke muligt for os at deltage, da man selvfølgelig ønskede at samle arrangementet i København. Vi skal som bekendt lidt længere ud af byen for at finde en orienteringsegnet skov. Men derfor er vi stadig stolte over at væ-

re en del af en 100-årig idrætsforening med mange traditioner i forskellige idrætsgrene. Der er i forbindelse med jubilæet udfærdiget et jubilæumsskrift, og heri kan man læse, at der i starten af 1950'erne (mere præcist i 1951) blev etableret en Feltsportsafdeling, som er det, der i dag er vores orienteringsafdeling. I skriftet kan man også læse, at i 1953 blev Jørgen Sandholt valgt til formand for PI København, et hverv han varetog i 22 år frem til 1975. Jørgen Sandholt har en særlig tilknytning til vores afdeling, idet han har udsat den vandrepokal, som hvert år erhverves af vores klubmester på herresiden.

Jørn Lind har begået et skrift om orienteringsafdelingens sidste 25 år. Dette kan læses i sin helhed på vores hjemmeside.

Til dette års København Cup i jubilæumsåret har jeg fundet nogle skove, som vi i politiregi ikke har benyttet inden for de sidste 3 år, så jeg forventer, at det bliver et glædeligt gensyn.

1. etape afholdes som bekendt i Gl. Grønholt Vang, og opgaven med banelægningen er lagt i hænderne på Jørn Lind, som er en rutineret herre, hvilket efter min vurdering er lig med udfordrende og spændende baner. Skulle han have overset en vigtig detalje eller to, så er de nok opdaget af en lige så rutineret banekontrol i skikkelse af Karsten Jørgensen. Så god tur i skoven.

I dette program har jeg isat 4 sider med de sidste nye IOF symboler for orienteringskort. Når jeg valgt det, så skyldes det, at der løbende er kommet nye ændringer, som ikke alle kender. Samtidig har vi jo også en række deltagere, som hovedsagelig løber politiets orienteringsløb, og derfor ikke er så erfarne i, hvordan et orienteringskort er udfærdiget og dermed heller ikke kender alle symboler. Specielt vil jeg gøre opmærksom på symbolerne under vegetation samt anlagte terrængenstande, herunder det som kaldes lineært

spor gennem terrænet. Gennemløbeligheden af disse spor er ofte noget svingende, og symbolerne herfor vil ses på de nyere orienteringskort. Jeg håber, at de i programmet vil være isat på en sådan måde, at de kan tages ud og gemmes, men afgørelsen herom ligger hos reklamefirmaet, som får lavet trykket. Hvis ikke må I gemme programmet.

Sidst, men ikke mindst, indeholder programmet invitation til de følgende 2 etaper, reserver allerede nu en fridag til deltagelse heri.

Sluttelig vil jeg godt rette en tak til Camilla Rath Nielsen (stævnekontrol), Mogens Jørgensen (beregning), Svend Herby (beregning og mål), Jørn Lind, (banelægger), Karsten Jørgensen (banekontrol), uden dem ingen stævne.

God fornøjelse i skoven.

*Peter Sørensen  
Stævneleder*

Se udgivelsen **ONLINE**



Scan her








ISOM 2017-2  
International Specification  
for Orienteering Maps

Dansk udgave



















Dansk Orienterings-Forbund



## ISOM 2017-2 symboler for orienteringskort 1:10.000

<b>Terrænformer</b>		v	203 Hul i klippe, hule, grotte
 101 Højdekurve	•	204 Sten	
 høj, lavning	•	205 Stor sten	
 102 Tællekurve	•	206 Klippeblok	
 103 Hjælpekurve	•	207 Gruppe af sten	
 høj, lavning			
 104 Jordskrænt			
 105 Jorddige		208 Blokmark	
 106 Sammenfaldet jorddige		209 Tæt blokmark	
 107 Rende		210 Stenet grund, langsomt gennemløbelig	
 108 Lille rende		211 Stenet grund, svært gennemløbelig	
• 109 Punkthøj		212 Stenet grund, svært gennemtrængelig	
• 110 Aflang punkthøj		213 Nøgen sandflade	
v 111 Lille lavning		214 Nøgen klippeflade	
v 112 Hul		215 Skyttegrav	
 113 Ujævnt terræn	<b>Vand og mose</b>		
 114 Meget ujævnt terræn		301 Sø	
▲ 115 Special terrængenstand		302 Lavvandet sø	
<b>Klipper og stenblokke</b>		v	303 Vandhul
 201 Impassabel klippe		304 Bred grøft, vandløb	
 202 Klippeskrænt		305 Grøft, vandløb	


























 306 Lille grøft, vandløb	 412 Dyrket område
 307 Impassabel mose	 413 Frugtplantage
 308 Mose	 414 Vingård eller lignende
 309 Smal mose	 415 Markant dyrkningsgrænse
 310 Blød bund	 416 Markant bevoksningsgrænse
 311 Brønd, springvand eller vandtank	 417 Markant stort træ
 312 Kilde	 418 Tydelig busk eller træ
 313 Tydeligt vandobjekt	 419 Tydeligt vegetationsobjekt

## Vegetation

 401 Åbent område
 402 Åbent område med spredte træer
 403 Åbent område med lav undervegetation
 404 Åbent område med lav undervegetation og spredte træer
 405 Let gennemløbelig skov
 406 Langsomt gennemløbelig skov
 407 Langsomt gennemløbelig underskov, god sigt
 408 Svært gennemløbelig skov vist med bedre gennemløbsretning
 409 Svært gennemløbelig underskov, god sigt
 410 Svært gennemtrængelig skov

## Anlagte terrængenstande

 501 Område med fast overflade
 502 Bred vej
 503 Vej
 504 Mindre vej
 505 God sti, skovvej
 506 Sti
 507 Utydelig sti
 508 Smal lineært spor gennem terrænet
 509 Jernbane
 510 Højspændingsledning, svævebane eller skilift
 511 Hovedhøjspændingsledning

	512 Bro/tunnel	<b>Tekniske symboler</b>	
	513 Stendige	eller	601 Magnetisk nordlinje (meridian)
	514 Sammenfaldet stendige		602 Registerkryds (pasmærke)
	515 Høj mur	.	603 Højdepunkt
	516 Hegn	<b>Banesymboler</b>	
	517 Sammenfaldet hegn		701 Start
	518 Højt hegn		702 Kortudlevering
	519 Gennemgang		703 Poster
	520 Forbudt område	3	704 Postnummer
	521 Bygning		705 Linje
	522 Halvtag		706 Mål
◻	523 Ruin		707 Markeret rute
✦	524 Højt tårn		708 Passage forbud
⊥	525 Lille tårn		709 Forbudt område
◦	526 Mindesten		710 Gennemgang
†	527 Fodersted	✕ ✕	711 Forbudt rute
	528 Tydeligt, lineært objekt		712 Førstehjælpspost
	529 Tydeligt, impassabelt, lineært objekt		713 Væskeplacering
◦	530 Tydeligt menneskabt punktobjekt		
×	531 Tydeligt menneskabt punktobjekt		









# INDBYDELSE TIL KØBENHAVNER CUP

## 2. ETAPE

TORSDAG D. 24. SEPTEMBER 2020  
I GRØNHOLT HEGN

**STÆVNECENTER:** Fredensborghallen, Kastanievej 18, 3480 Fredensborg.  
Åben fra Kl. 08.30

**PARKERING:** Ved stævnecenter.

**STÆVNEPLADS:** 9 km. fra Stævnecenter. Parkering ved stævneplads.  
Se vejledning i programmet.

**START / MÅL:** Ved stævneplads.

**FØRSTE START:** Kl. 10.00.

**KONTROLSYSTEM:** Elektronisk Sport Ident.

**KORT:** Grønholt Hegn, 2016, ækv. 2,5 m.  
1:10.000 for bane 1, 5 og 6 / 1:7.500 for bane 2, 3 og 4.

**BANER:** Bane 1: ca. 8 km svær.                      Bane 2: ca. 6-6,5 km svær.  
Bane 3: ca. 4-4,5 km svær.                      Bane 4. ca. 3 km svær.  
Bane 5: ca. 5 km mellemsvær.                  Bane 6 ca. 5 km let.

**TILMELDING:** Senest den 17. september 2020 via mail til  
stævneleder Peter Sørensen peter2600sorensen@gmail.com  
Oplys nr. på egen SI -brik.

**STARTAFGIFT:** 80,- kr. som indbetales til Bruno Stub, Danske Bank,  
konto nr. 1551 6714765. Leje af brik 10,- kr.

**PRÆMIER:** Efter deltagerantal. Desuden præmier for det samlede resultat  
efter tre etaper.

**AFSLUTNING:** Ca. Kl. 13.30 i stævnecenter. Præmieoverrækkelse og kaffebord.  
Kaffe og brød bestilles og betales ved tilmelding: 35,- kr.

**STÆVNELEDER/STÆVNEKONTROL/BANELÆGGER/BANEKONTROL:**  
Peter Sørensen / Elin Kracht / Karsten Jørgensen / Jørn Lind. PI Kbh.

**OVERDOMMER:** Tilstedeværende medlemmer af DPIFs orienteringsudvalg.

**Husk:** Tilmelding til Etape 3 den 29. oktober.

# INDBYDELSE TIL KØBENHAVNER CUP

## 3. ETAPE

TORSDAG D. 29. OKTOBER 2020  
I NØRRESKOVEN

**STÆVNECENTER:** Værløsehallerne, Stiager 8, 3500 Værløse.  
Åben fra Kl. 08.30

**PARKERING:** Ved stævnecenter.

**STÆVNEPLADS:** 3 km. fra Stævnecenter. Parkering ved stævneplads.  
Se vejledning i programmet.

**START / MÅL:** Ca. 500 m. fra stævnecenter / Ved stævneplads.

**FØRSTE START:** Kl. 10.00.

**KONTROLSYSTEM:** Elektronisk Sport Ident.

**KORT:** Nørreskoven 2020, ækv. 2,5 m.  
1:10.000 for bane 1, 5 og 6 / 1:7.500 for bane 2, 3 og 4.

**BANER:** Bane 1: ca. 8 km svær.                      Bane 2: ca. 6-6,5 km svær.  
Bane 3: ca. 4,5-5 km svær.                      Bane 4. ca. 3 km svær.  
Bane 5: ca. 5 km mellemsvær.                Bane 6 ca. 5 km let.

**TILMELDING:** Senest den 19. oktober 2020 via mail til  
stævneleder Peter Sørensen peter2600sorensen@gmail.com  
Oplys nr. på egen SI -brik.

**STARTAFGIFT:** 80,- kr. som indbetales til Bruno Stub, Danske Bank,  
konto nr. 1551 6714765. Leje af brik 10,- kr.

**PRÆMIER:** Efter deltagerantal. Desuden præmier for det samlede resultat  
efter tre etaper.

**AFSLUTNING:** Ca. Kl. 13.30 i stævnecenter.  
Præmieoverrækkelse og frokostbuffet arr. af PI-København.  
Bestilles og betales ved tilmelding: 50,- kr.

**STÆVNELEDER/STÆVNEKONTROL/BANELÆGGER/BANEKONTROL:**  
Peter Sørensen/Anne Fønnesbech/Mette Stub/Torkil Hansen. PI Kbh.

**Husk:** Pokalløbet i uge 49.





Udgiver: Dansk Politiidrætsforbund  
Politigården, Københavns Vestegns Politi  
Birkelundsvej 2 • 2620 Albertslund  
Tlf. 2294 9182 • Mail: [info@politisport.dk](mailto:info@politisport.dk)

Grafisk produktion og tryk: FL Tryk

Annonceekspedition: Politiidræt  
Agerbakken 21 • 8362 Hørning  
Tlf. 8793 3786 • Mail: [info@politiinfo.dk](mailto:info@politiinfo.dk)

---